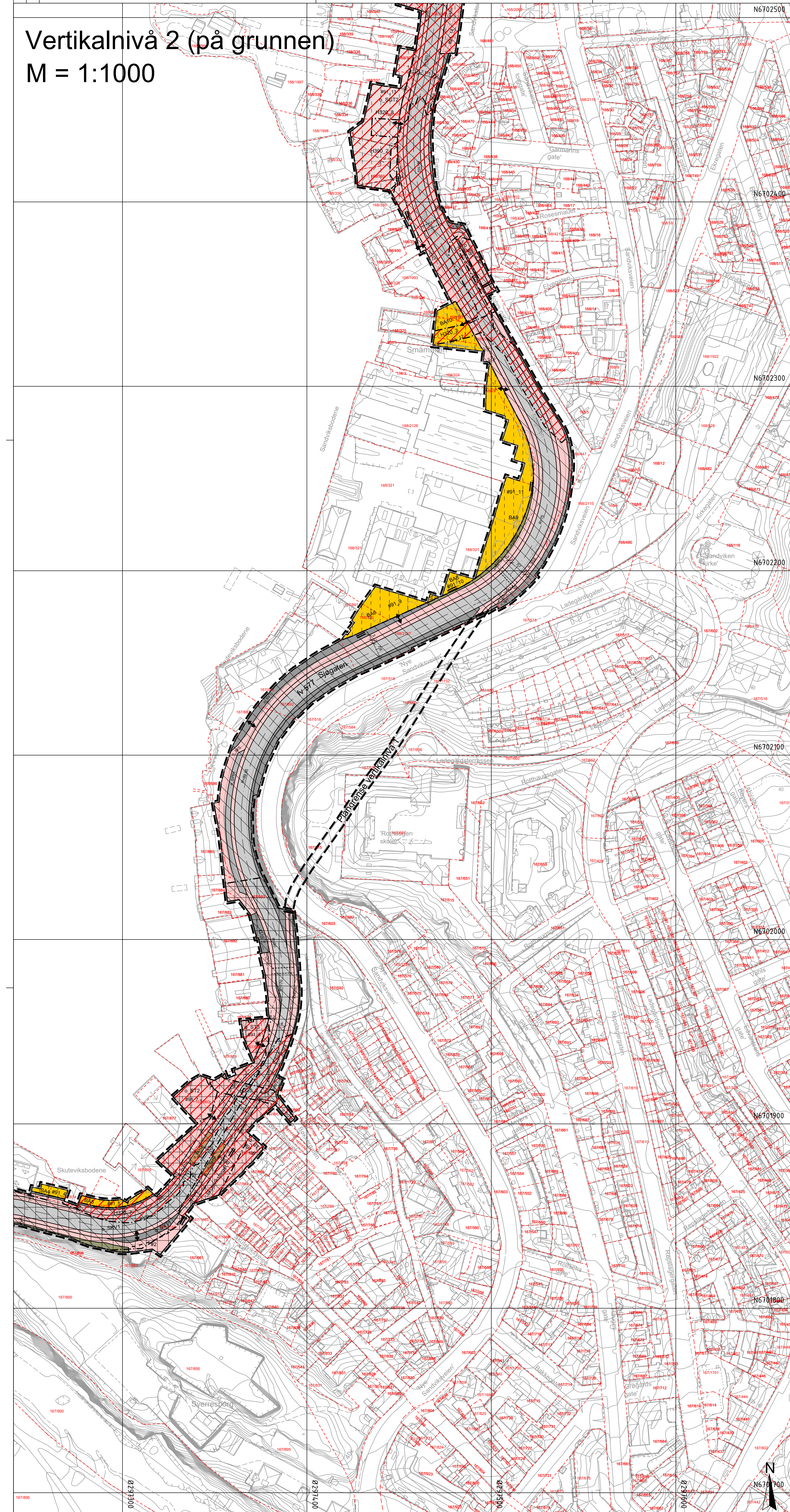
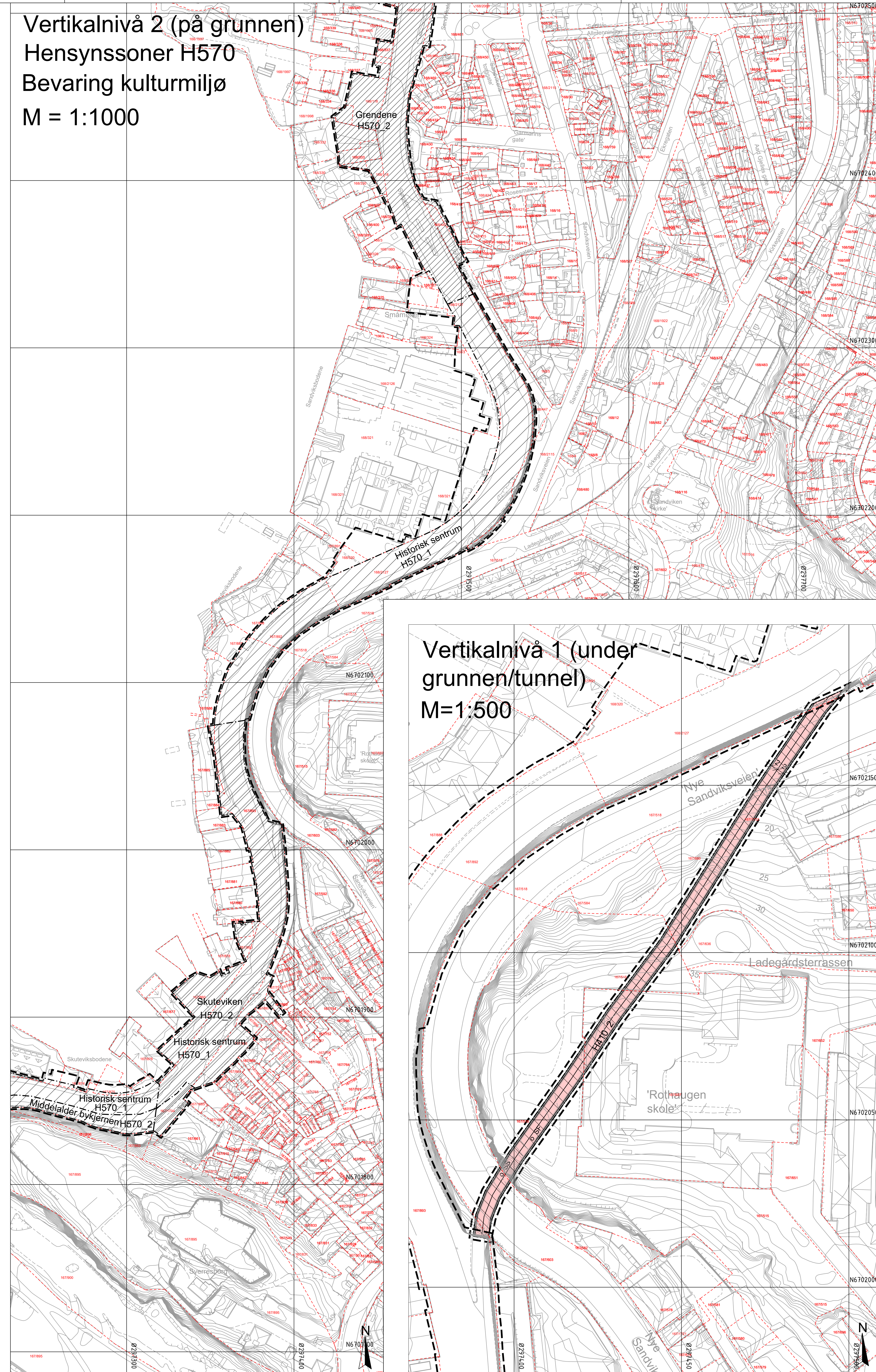


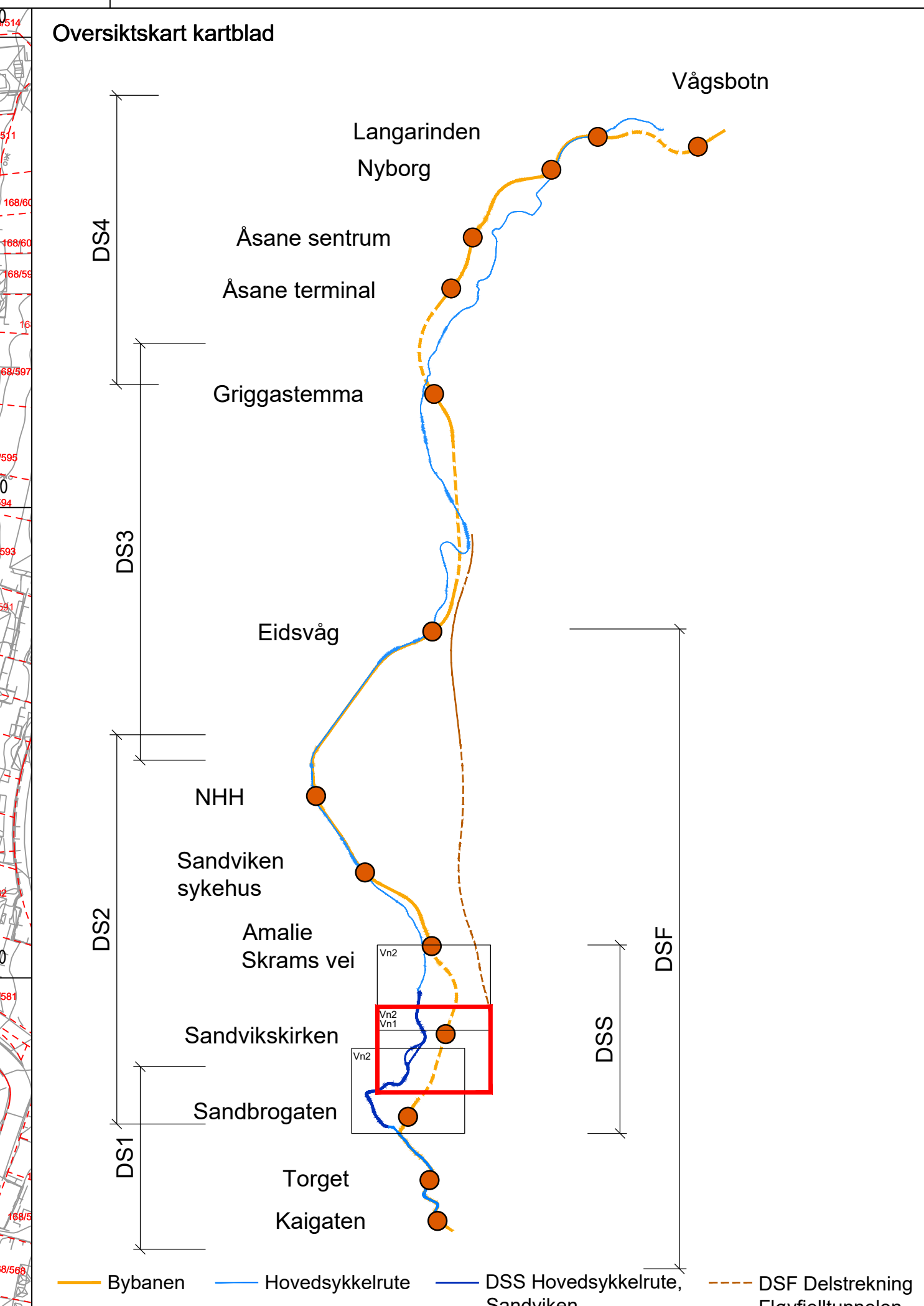
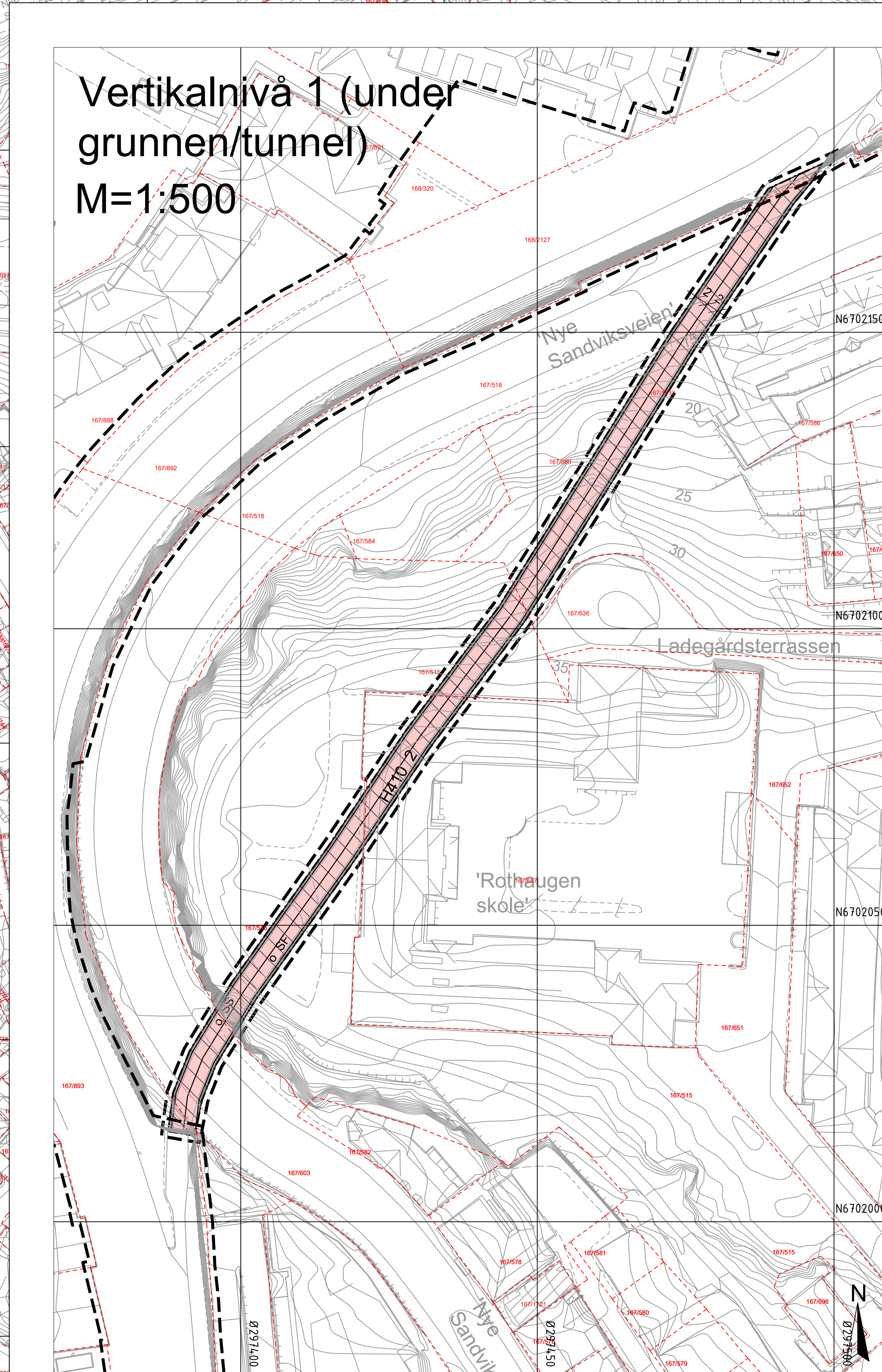
Vertikalnivå 2 (på grunnen)
M = 1:1000



Vertikalnivå 2 (på grunnen)
Hensynssoner H570
Bevaring kulturmiljø
M = 1:1000



Vertikalnivå 1 (under grunnen/tunnel)
M=1:500



Tegnforklaring

Reguleringsplan PBL 2008

§12-5. Nr. 1 - Betyggelse og anlegg

- Betyggelse og anlegg (1001)

§12-5. Nr. 2 - Samferdselsanlegg og teknisk infrastruktur

- SKV Kjerveg (2011)
- FT Fortau (2012)
- ST Torv (2013)
- GA Gateløp (2014)
- SGS Gangveg/gangareal/gigate (2016)
- SS Sykkelanlegg (2017)
- SVV Annen veggrunn - tekniske anlegg (2018)
- SVG Annen veggrunn - grøntareal (2019)
- KA Kai (2041)
- SKH Kollektivhøsteplass (2073)
- PK Parkeringsplasser (2082)
- SKP Kombinererte formål for samferdselsanlegg, Kjerveg (2011) og Fortau (2012) (2800)

§12-5. Nr. 3 - Grønnstruktur

- GP Park (3050)

§12-6 - Hensynssoner

- FR Frisk (140)
- FL Flomfare (220)
- FA Annen fare (300)
- IKV Krav vedrørende infrastruktur (410)
- BE Bevaring kulturmiljø (570)
- BL Båndlegging etter lov om kulturminner (730)

§12-7 - Bestemmelsesområder

- BO Bestemmelsesområder
- MD Midlertidig bygge- og anleggssområde

Linjesymbol

- Grense for infrastrukturene
- Grense for angitt hensynssone
- Planens begrensning
- Formålsgrense
- Betyggelse som forutsettes fjernet (1215)
- Regulert sentrelinje (1221)
- Friaktlinje (1222)
- Regulert fotgjengerfelt (1226)
- Måle og avstandslinje (1259)

Punktsymboler

- Stenging av avkjørsel (1241)
- Avkjørsel - både inn og utkjørsel (1242)
- Avkjørsel - kun utkjørsel (1244)

REG. EIERFORM (nr. 1317 nr. 1)

BASISKART

- Elendomsgrense
- Ekisterende betyggelse
- Godkjent tiltak
- Geodetisk grunnlag: UTM22, ESR49
- Geodetisk høydepunkt: NN2000
- Site utkastdato basert på: 17.03.22, 31.01.23 (manuskript, bygg, pbl tiltak)
- Etalderingsår: 17.03.22
- Kartmålestokk: 1:1000 ved ankomst AD

Reguleringsplan, detaljregulering for:

Bergenh. Bybanen fra sentrum til Asane, Hovedsykkelrute Festningskalen - Sandviksveien
Nasjonal arealplan-ID 4601_6579000

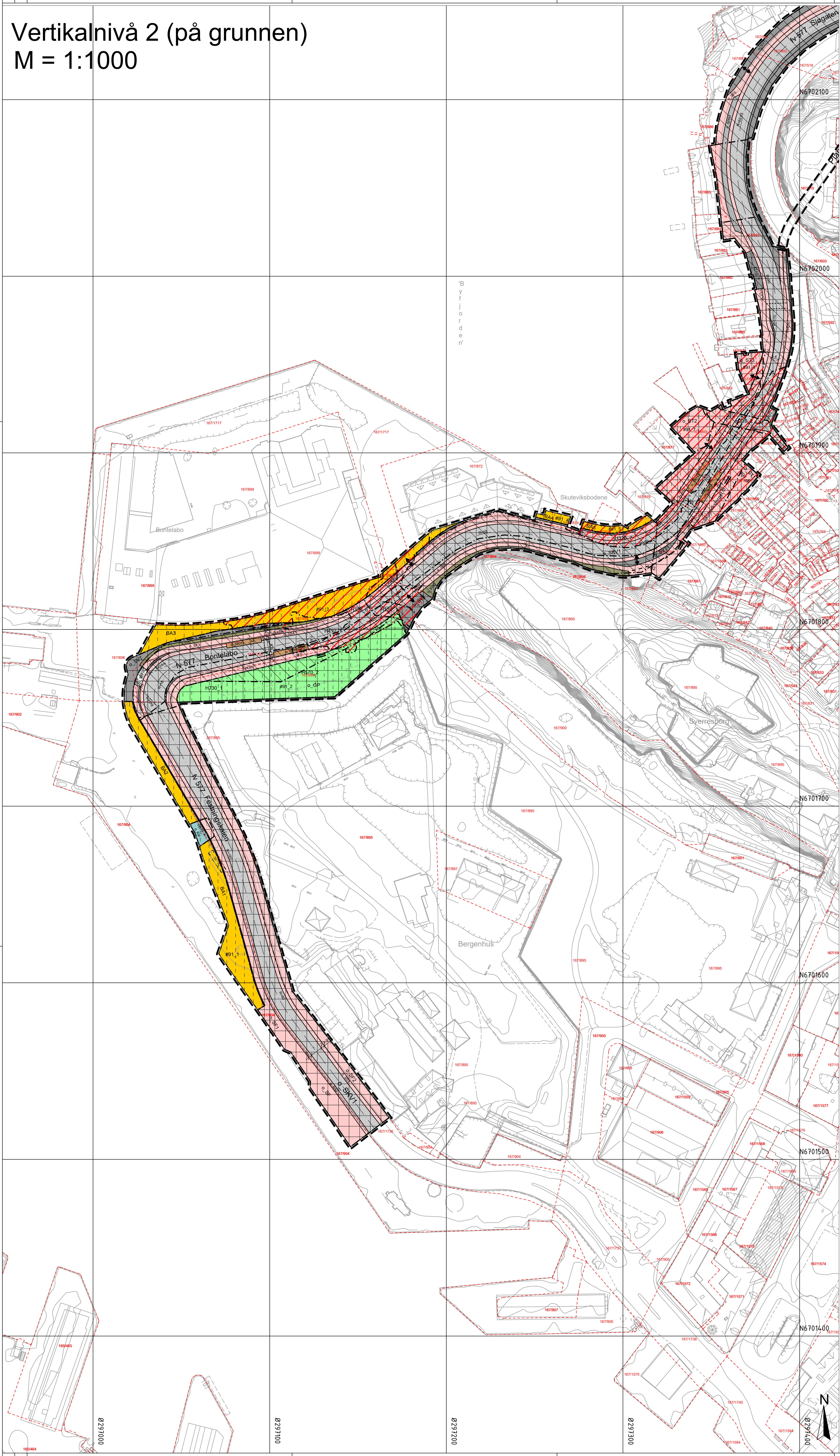
Saksbehandling ifølge plan- og bygningsloven	Dato	Plankart datter	Bestemmelser datter
Plankartstart	09.05.2018		
Plankartstart kunningort	19.05.2018		
Beslutning, offentlig ettersyn	20.10.2022	05.09.22	05.09.22
Offentlig ettersyn, fra - til	05.11.2022 - 21.02.2022	15.09.22	23.09.22
Byggesaker har deler av planen			
Byggesaker vedtak	05.09.22	05.09.22	05.09.22
Planvedtak kunningort	05.09.22	05.09.22	05.09.22

Forstagsleder: [Logo] Utarbeidet av: [Logo] Saksnummer: PLAN-2022/0560
Saksbehandler: [Logo] Side revisjon/dato: 17.03.2023

Det bekreftes at plankartet er i samsvar med bygningsloven vedtak.

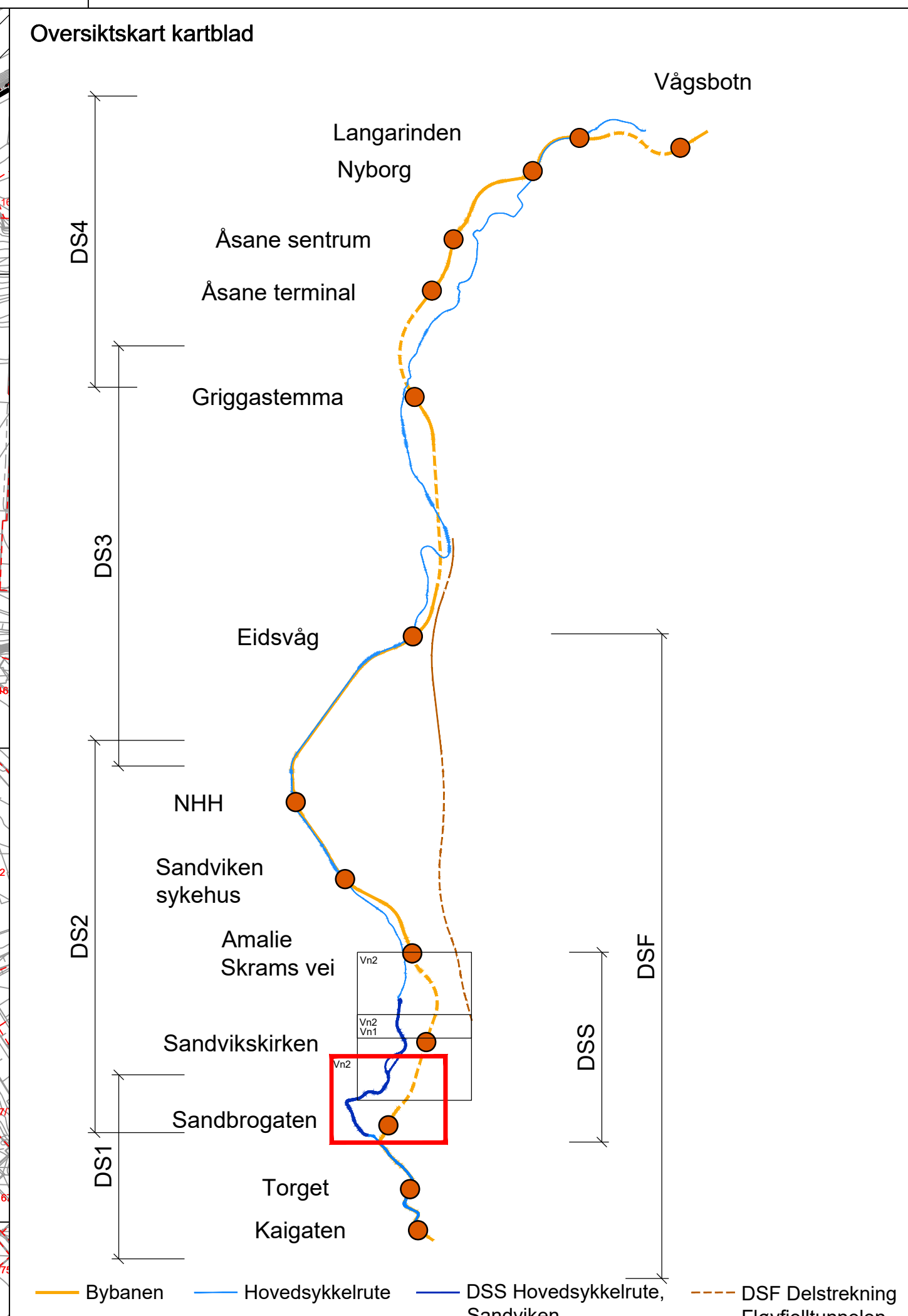
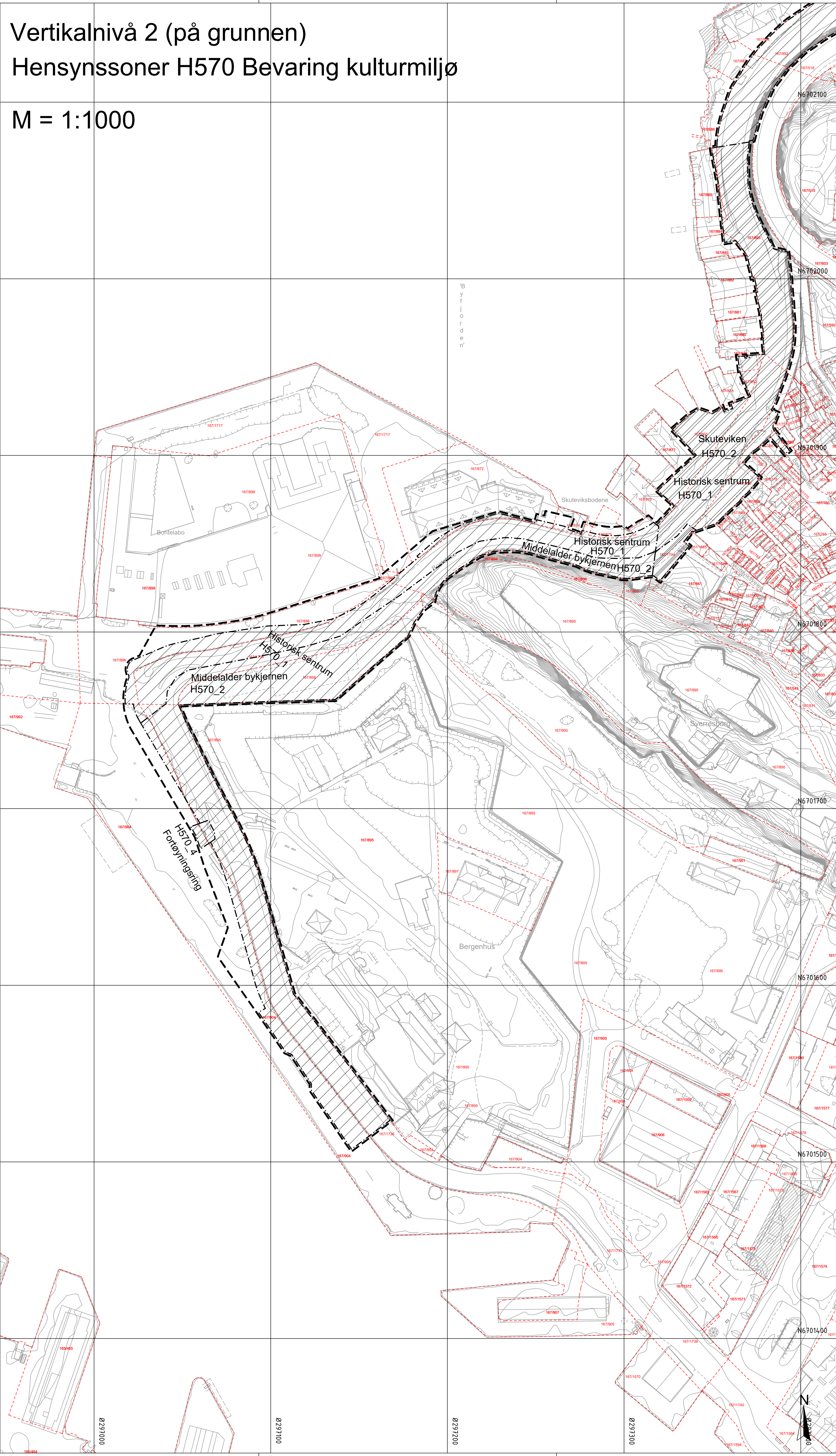
Avdelingsleder

Vertikalnivå 2 (på grunnen)
M = 1:1000



Vertikalnivå 2 (på grunnen)
Hensynssoner H570 Bevaring kulturmiljø

M = 1:1000



Tegnforklaring

Reguleringsplan PBL 2008

§12-5. Nr. 1 - Betygning og anlegg

- Byggingelse og anlegg (1001)

§12-5. Nr. 2 - Samferdselsanlegg og teknisk infrastruktur

- SKV Kjerveg (2011)
- SF Fortau (2012)
- ST Torg (2013)
- GA Gataett (2014)
- SGG Gangveg/gangareal/gågate (2016)
- SS Sykkelanlegg (2017)
- SVV Annen veggrunn - tekniske anlegg (2018)
- SVG Annen veggrunn - grønntareal (2019)
- SKH Kollektivhøleplass (2073)
- SPK Parkeringsplasser (2083)
- SKP Kombinerede formål for samferdselsanlegg: Kjerveg (2011) og Fortau (2012) (2800)

§12-5. Nr. 3 - Grønnstruktur

- GP Park (3050)

§12-6 - Hensynssoner

- FR Frisk (140)
- FL Flomfare (20)
- FA Annen fare (300)
- FI Krav vedrørende infrastruktur (410)
- BE Bevaring kulturmiljø (570)
- BA Båndlegging etter lov om kulturminner (730)

§12-7 - Bestemmelsesområder

- Bestemmelsesområder
- Midlertidig bygge- og anleggsmåte

Linjesymbol

- Grense for infrastruktursone
- Grense for angitt hensynssone
- Planens begrensning
- Formålgrense
- Byggingelse som foreslått fjernet (1215)
- Regulert senterlinje (1221)
- Frisklinje (1222)
- Regulert fotgjengerfelt (1226)
- Måle og avstandslinje (1259)

Punktsymboler

- Stenging av avkjørsel (1241)
- Avkjørsel - både inn og utkjørsel (1242)
- Avkjørsel - kun utkjørsel (1244)

REG. EIERFORM (PBL §12-7 nr. 1)

- O Offentlig arealformål

BASISKART

- Elendomsgrense
- Ekisterende bebygging
- Godkjent tiltak
- Geodetisk grense: UTM22_Euref89
- Geodetisk høydegrunnlag: NN2000
- Site: utskadato basisskart: 17.03.22, 31.01.23 (matteikk, bygg, pbl tiltak)
- Skilteplan: f.m.
- Kartmålestokk: 1:1000 ved ankomst AD

Reguleringsplan, detaljregulering for:

Bergenhus, Bybanen fra sentrum til Asane, Hovedsykkelrute Festningskalen - Sandviksveien
 Nasjonal arealplan-ID 4601_6579000

Saksbehandling ifølge plan- og bygningsloven

Saks gangs	Dato	Plankart dater	Bestemmelser dater
Plankartstart	09.05.2018		
Plankartstart kunnngort	19.05.2018		
Beslutning, offentlig ettersyn	20.10.2022	05.mm.åå	05.mm.åå
Offentlig ettersyn, fra - til	05.11.2022 - 21.12.2022	15.04.22	23.09.22
Ettersynets handling for deler av planen		05.mm.åå	05.mm.åå
Bystyrets vedtak	05.mm.åå	05.mm.åå	05.mm.åå
Planvedtak kunnngort	05.mm.åå	05.mm.åå	05.mm.åå

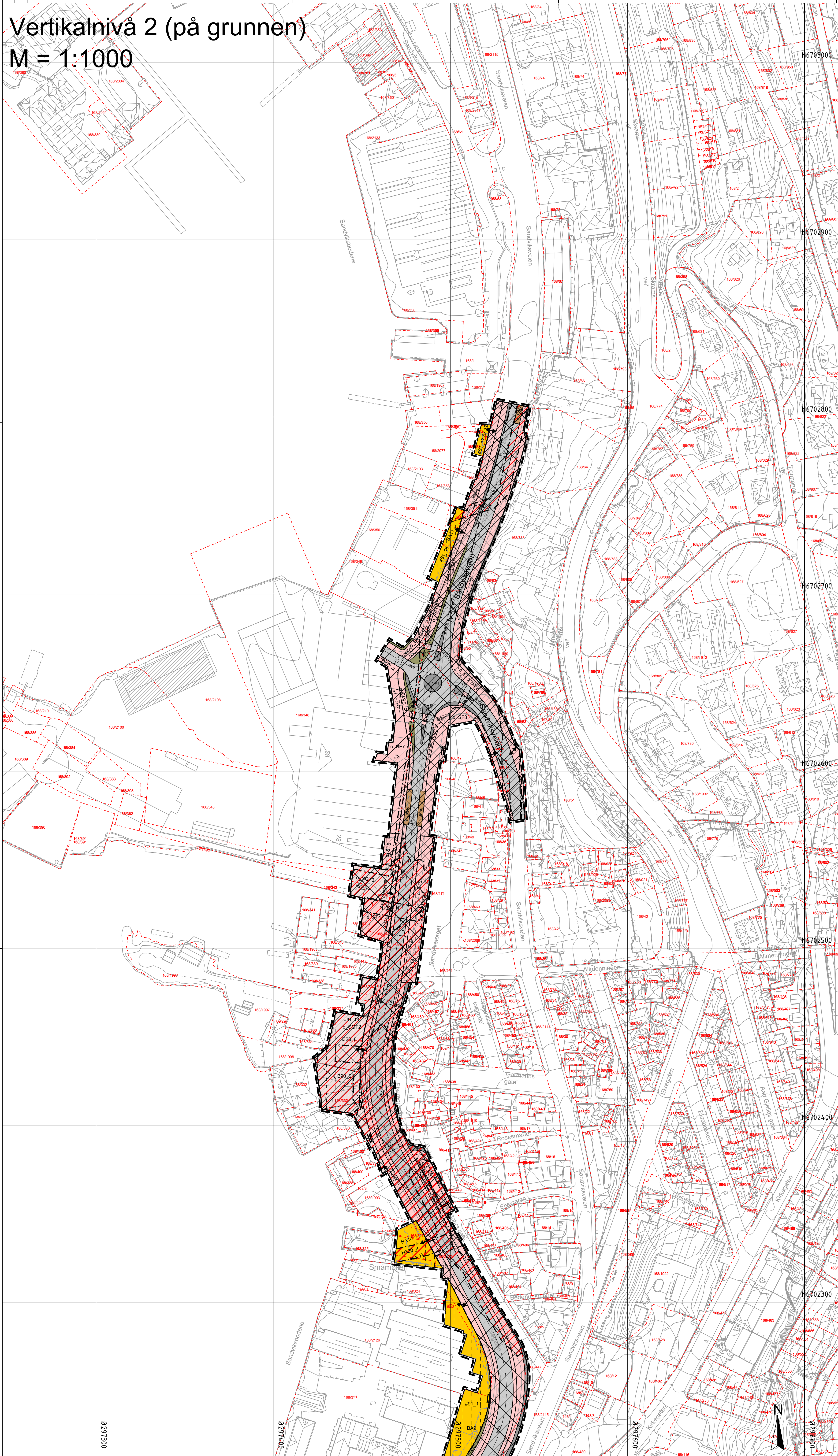
Forstagesliser: Utarbeidet av: Norconsult, Saknummer: PLAN-2022/0560, Side revisjon/dato plankart: 17.03.2023

Det bekreftes at plankartet er i samsvar med bystyrets vedtak.

Avdelingsleder

Vertikalnivå 2 (på grunnen)

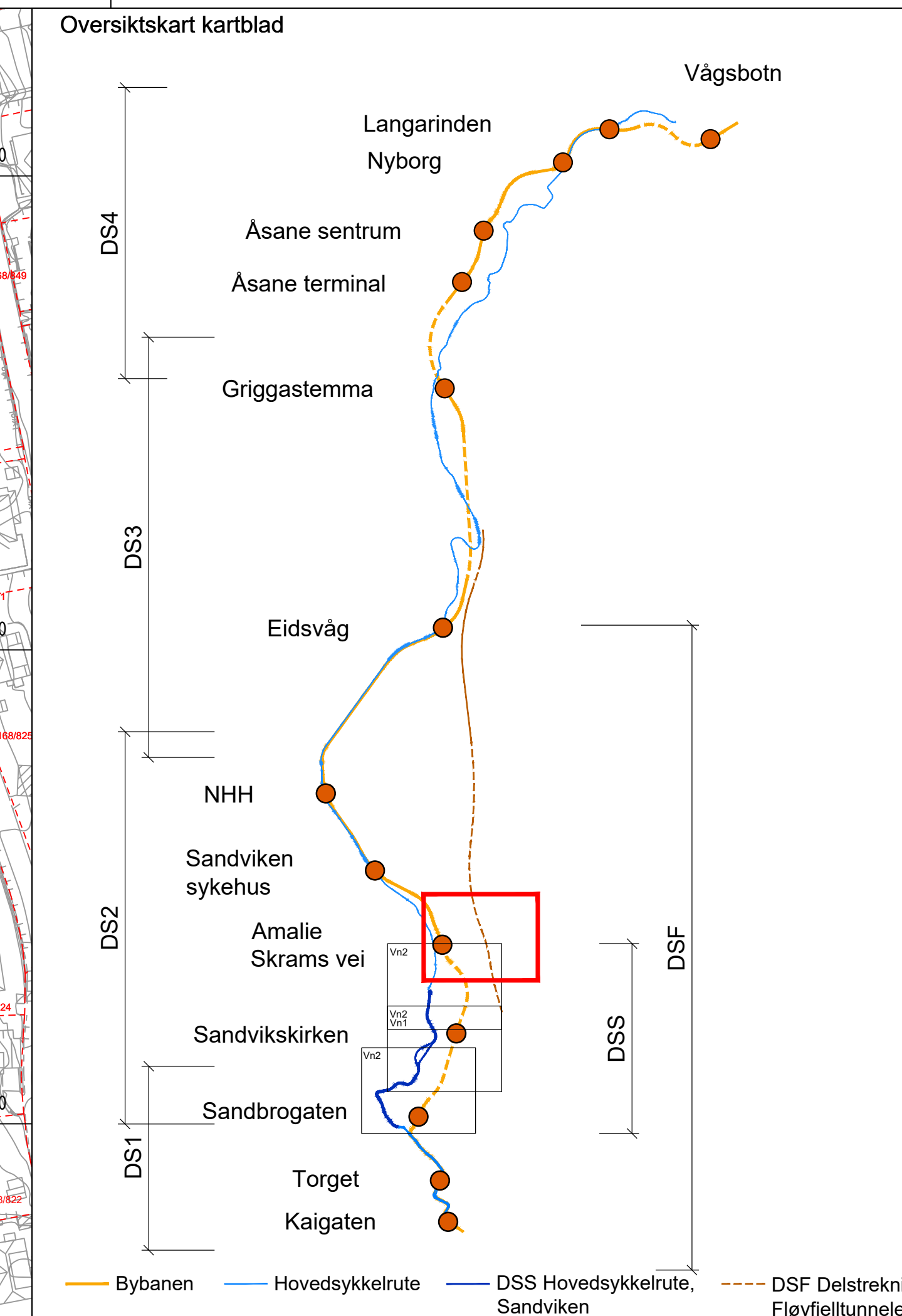
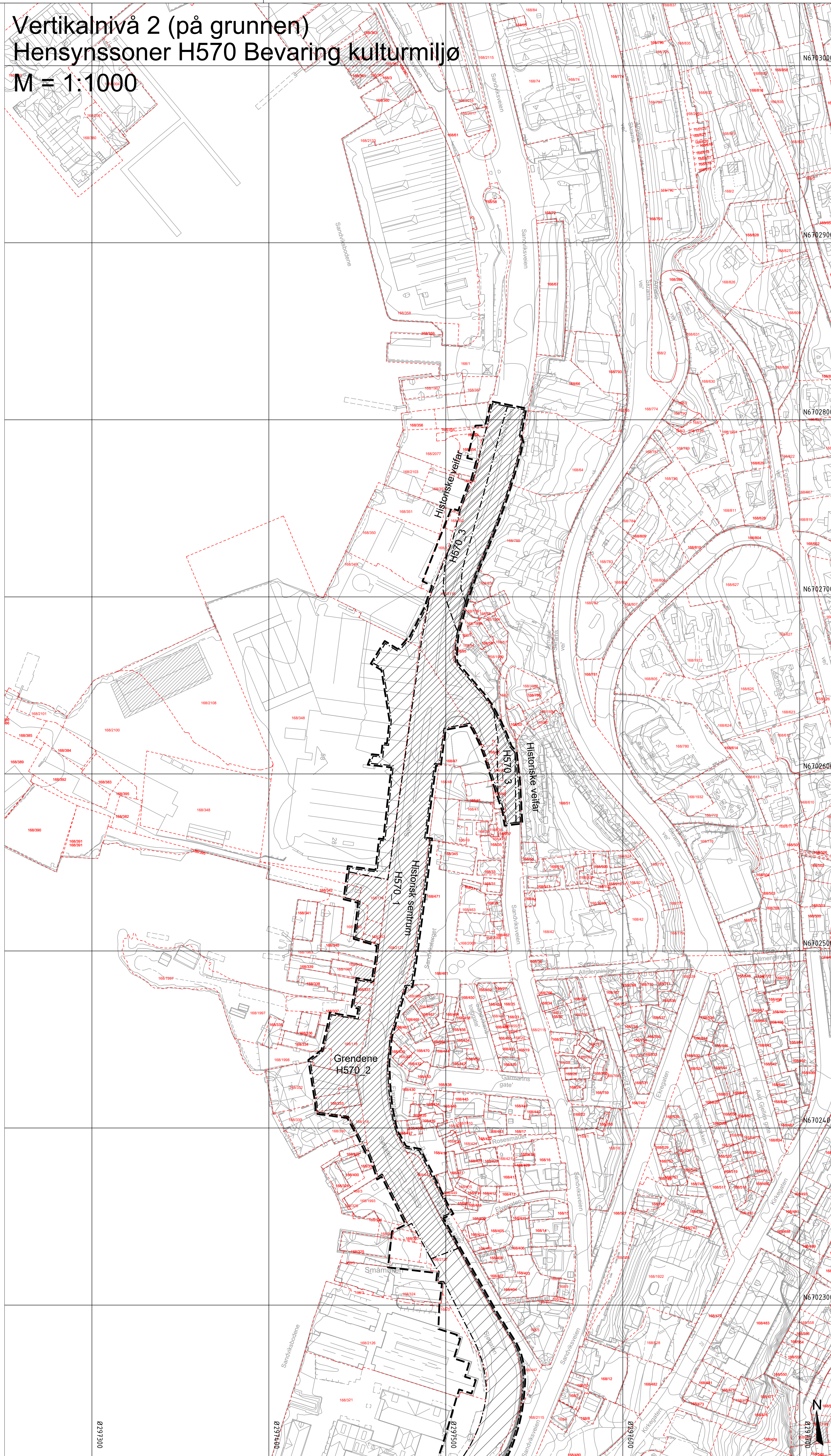
M = 1:1000



Vertikalnivå 2 (på grunnen)

Hensynssoner H570 Bevaring kulturmiljø

M = 1:1000



Tegnforklaring

Reguleringsplan PBL 2008

§12-5. Nr. 1 - Betyggelse og anlegg

- Fortau (2012)
- Torg (2013)
- Gatetein (2014)
- Gangveg/gangareal/gågate (2016)
- Sykkelanlegg (2017)
- Annen veggrunn - tekniske anlegg (2018)
- Annen veggrunn - grøntareal (2019)
- Kai (2041)
- Kollektivhøkeplass (2073)
- Parkeringsplasser (2082)
- Kombinerte formål for samferdselsanlegg
- Kjøreveg (2011) og Fortau (2012) (2800)

§12-5. Nr. 3 - Grønnstruktur

- Park (3050)

§12-6 - Hensynssoner

- Frisk (140)
- Flora (220)
- Annen fare (300)
- Krav vedrørende infrastruktur (410)
- Bevaring kulturmiljø (570)
- Båndlegging etter lov om kulturminner (730)

§12-7 - Bestemmelsesområder

- Bestemmelsesområder
- Midlertidig bygge- og anleggssområde

Linjesymbol

- Grense for infrastrukturene
- Grense for angitt hensynssone
- Planens begrensning
- Formålgrense
- Betyggelse som forutsettes fjernet (1215)
- Regulert senterlinje (1221)
- Frisklinje (1222)
- Regulert fotgjengerfelt (1226)
- Måle og avstandslinje (1259)

Punktsymboler

- Stenging av avkjørsel (1241)
- Avkjørsel - både inn og utkjørsel (1242)
- Avkjørsel - kun utkjørsel (1244)

REGJERFORM (RS 910-7 nr. 1)

- Offentlig arealformål

BASISKART

- Eiendomsgrænse
- Ekisterende betyggelse
- Godkjent tiltak
- Geodetisk grense: UTM22_Euref09
- Geodetisk høydeangivelse: NN2000
- Siste utkastdato basiskart: 17.03.22, 31.01.23 (manikk, bygg, pbl tiltak)
- Etiketter: f.m.
- Kartmålestokk: 1:1000 ved ankomst AD

REGULERINGSPLAN, detaljregulering for:

Bergenshus. Bybanen fra sentrum til Asane, Hovedsykkelvei Festningskaien - Sandviksveien
 Nasjonal arealplan-ID 4601_6579000

Saksbehandling ifølge plan- og bygningsloven	Dato	Planlagt dater	Bestemmelser dater
Planoppgjør	09.05.2018		
Planoppgjør kunningort	19.05.2018		
Bestilling offentlig ettersyn	20.10.2022	03.m.22	03.m.22
Offentlig ettersyn, fra - til	05.11.2022 - 21.12.2022	15.04.22	23.09.22
Bestilling høring for deler av planen			
Bystyrets vedtak	03.m.22	03.m.22	03.m.22
Planvedtak kunningort	03.m.22	03.m.22	03.m.22

Forstasstiller: Utarbeidet av: Saknummer: PLAN-2022/0560
 Side revisjonsdato: 17.03.2023

Det bekreftes at planverket er i samsvar med bystyrets vedtak.

Avdelingsleder